



Provincia di Livorno
**Museo di Storia Naturale
del Mediterraneo**



GRUPPO BOTANICO LIVORNESE



Provincia di Livorno
**Museo di Storia Naturale
del Mediterraneo**



GRUPPO BOTANICO LIVORNESE

XXVIII MOSTRA

Piante con frutti carnosissimi dei boschi livornesi

16-17 novembre 2024
ore 9-13 / 15-19



Il 16 novembre alle ore 17.00, nell' Auditorium
del Museo, il Prof. Dario Martolini
terrà una conferenza dal tema:

**"LA BELLEZZA NASCOSTA DELLE
PIANTE SPONTANEE IN CITTÀ"**

**Museo di Storia Naturale
del Mediterraneo**

VIA ROMA, 234 LIVORNO

INGRESSO GRATUITO

INFORMAZIONI:




Segreteria Museo: 0586 266711
Segreteria GBL: 339 6742707

Nell'ambito della mostra esposizione di:

FOTO DI FIORI E FRUTTI

DELL'AMBIENTE URBANO

Realizzate da Dario Martolini



INFORMAZIONI:

Segreteria Museo: 0586 266711
Segreteria GBL: 339 6742707

CONFERENZE GRUPPO BOTANICO LIVORNESE

ore 17:00 presso il Museo di Storia Naturale del Mediterraneo - Via Roma 234

21/11/2024	Muschi in città: muretti e marciapiedi	Viviano Mazzoncini
28/11/2024	Viaggio in Italia nel '700: biodiversità e paesaggio rurale visto dagli occhi di J.W. Goethe	Stefano Benvenuti
05/12/2024	Strategie "velenose" in natura	Emanuela Silvi
12/12/2024	La natura è un mare immenso che avrebbe potuto fare a meno dell'uomo. Adesso che ormai ci siamo, e finché c'è, godiamocene. Tuffiamoci nei monti livornesi.	Franco Sammartino
19/12/2024	De viribus Herbarum, la farmacia dei monaci del XI secolo (I primi orti medioevali)	Federica Del Carratore
06/03/2025	Verde urbano e biodiversità in città	Marco Dinetti
13/03/2025	Il suolo, un sorprendente scrigno sotto i nostri piedi.	Roberto Pini
20/03/2025	Radioimaging e UAV, nuove metodologie d'indagine per la botanica.	Antonio Borzatti
27/03/2025	Le risaie nel territorio di Pisa e Livorno e altre attività legate all'ambiente palustre.	Michele Montanelli
03/04/2025	Il Padule della Trappola, la natura selvaggia della Maremma toscana.	Dario Martolini
10/04/2025	Le conoscenze botaniche dell'antico Egitto: erbari, liste lessicali e figurate, onomastica.	Gianna Giannessi
17/04/2025	Agricoltura assistita per una popolazione crescente in un ambiente soggetto a mutamento climatico.	Chiara Pucciariello/ Massimo Camerini
24/04/2025	Confronto fra la ricchezza floristica in Toscana settentrionale e meridionale.	Gianni Bedini
08/05/2025	I parchi pubblici del Comune di Livorno. Gestione attuale e prospettive future.	Alessandro Ursi
15/05/2025	L'oro verde: Camellia sinensis dall'oriente all'Italia.	Marco Leone
22/05/2025	Matematica e geometria applicate alla natura.	Paolo Pasquinelli
29/05/2025	Il litorale di Rosignano Marittimo. Osservazioni naturalistiche.	Bruno Quochi
05/06/2025	Botanica e cucina: le piante commestibili della nostra flora dalle Alpi al Mediterraneo	Lucia Papponi
12/06/2025	Mappa di comunità	Giuliano Ginanneschi



ESCURSIONI 2024- 2025

30 . 11.2024 SAN ROSSORE: SENTIERO CULATTA - FOSSO DELLE CATERATTE

Il percorso parte da Cascine Nuove da cui si attraversa la fascia di prato antistante il bosco e ci si dirige verso un ben conservato e notevole abbeveratoio (un tempo utilizzato per abbeverare i dromedari introdotti a partire dal 1600 dai Granduchi di Toscana) dove si potranno ammirare le fioriture o i funghi stagionali.

Verso nord si apre la foresta planiziaria, parte del percorso ottimale per osservare numerose specie di passeriformi.

Lunghezza: 2,5 Km solo andata. Itinerario non ad anello. Nessun dislivello. Nr.Sentiero B005

Link al sito web del Parco San Rossore:

<https://www.parcosanrossore.org/track/sentiero-culatta-fosso-delle-cateratte-b005/>

21.12.2024 CASCATA DELL'ALLORO E PAESE ABBANDONATO DI MONTEFORTI

Località: nei pressi del paese di Santa Luce.

L'itinerario conduce prima ad una sorgente di acqua potabile lungo l'alto corso del Torrente Tora. Negli immediati pressi la Cascata dell'Alloro è visibile dall'alto. Poco dopo un breve tratto scosceso (attrezzato con una corda a sostegno) conduce sul letto del torrente per vedere la cascata da vicino. Proseguendo su un sentiero di raccordo raggiungiamo un itinerario più ampio in salita per raggiungere poco dopo le rovine dell'antico paese di Monteforti, luogo di culto per le popolazioni locali che, ogni anno, organizzano la processione della Madonna di Monteforti

Link al percorso su Wikiloc:

<https://www.collipisani.it/project/dalla-cascata-dellalloro-a-monteforti/>

18.1.2025 SANTA LUCE - OASI LIPU e AZIENDA AGRICOLA BIOLOGICA VILLAMAGRA

Visita all'Oasi WWF sul Lago di Santa Luce, al mattino. (Prenotazione al nr.3357008565) Pomeriggio dedicato alla visita dell'azienda agricola con allevamento allo stato semi brado della cinta senese e dei bovini highlander. Possibilità di raggiungere un accordo con l'azienda per il pranzo.

Link al report Wikiloc sull'Oasi:

<https://it.wikiloc.com/percorsi-escursionismo/oasi-di-santa-luce-escursione-a-cura-del-gbl-gruppo-botanico-livornese-del-1deg-aprile-2023-130287836>

22.2.2025 TERRE DI MATILDA

Ubicazione:: Collemontanino presso Casciana Terme

Sentiero ad anello che comprende la sita ai resti della Rocca di Collemontanino di epoca alto medioevale che la tradizione identifica come la residenza della Contessa Matilde di Canossa.

Altri punti d'interesse: le cave di marmo nero, la chiusa e le cascate sul Torrente Fine, pozze d'acqua limpida con riflessi di travertino.

Link:

<https://www.outdooractive.com/it/route/sentiero-tematico/casciana-terme-lari/terre-di-matilda-il-cuore-verde-della-toscana-autentica/110161644/>

22.3.2025. MONTE CARVOLI

Sito archeologico con importanti vestigia di antiche cinte murarie (databili da IV al II secolo a.c. ubicate lungo le alti pendici del monte, mentre sulla sommità insistono i resti di una struttura d'avvistamento di epoca medievale. L'ambiente è caratterizzato da elevata biodiversità con prevalenza delle essenze della macchia mediterranea e della flora del serpentino.

Link al report su Wikiloc:

<https://it.wikiloc.com/percorsi-escursionismo/monte-carvoli-16652193>

5.4.2025 PADULE LA TRAPPOLA

Località: territorio comunale di Grosseto, pochi chilometri a sud della frazione di Principina a Mare

Oasi naturalistica in area umida di tipo palustre a contenuto salmastro, residuo dell'antico Lago Prile che occupava interamente la piana di Grosseto nel punto ove sfociano il fiume Ombrone e Bruna.

L'area è zona umida di valore internazionale e di grandissima rilevanza per la sosta, lo svernamento e la nidificazione dell'avifauna acquatica. oltre che per la presenza di specie vegetali endemiche del Parco Naturale della Maremma.

Lunghezza dell'itinerario 3 km. Tempo di percorrenza indicativo: 2 ore.

Link :

<https://parco-maremma.it/conosci-il-parco/le-aree-umide/>

26.4.2025 ANELLO ACQUABONA

Ubicazione: Loc. I Poggetti a Rosignano Marittimo.

Breve passeggiata nell'areale dei Poggetti di Rosignano Marittimo. Facile escursione che s'inserisce nella stagionale rivisitazione di un'area di elevato interesse botanico, paesaggistico e storico.

Link: al Patto di Collaborazione per la gestione condivisa del Parco dei Poggetti.

https://www.comune.rosignano.livorno.it/pagina131440_un-patto-di-collaborazione-per-la-cura-gestione-condivisa-e-rigenerazione-del-parco-dei-poggetti-e-il-casale-omonimo.html

24 **20.5.2025. POZZA DI SERRAIOLA**

Ubicazione: Comune di Monteverdi Marittimo sulla strada che da Suvereto va verso Monterotondo Marittimo: punto di partenza nei pressi dell'Azienda Agricola Serraiola Wine.

Uno specchio d'acqua balneabile lungo il fiume Cornia con altri punti interessanti da scoprire lungo il corso d'acqua.

Link:

<https://www.postinascosti.it/destinazioni/toscana/pozzo-di-serraiola-un-angolo-di-pace-sul-fiume-cornia/>

7 **.6.2025 POZZE DI MALBACCO**

Ubicazione: nei pressi di Seravezza.

Interessante itinerario che conduce ad una pozza fluviale alimentata da un'alta cascata che scende lungo un canalone di roccia incisa, luogo circondato da una splendida vegetazione che fa da contorno a uno specchio d'acqua di colore smeraldo. Acqua limpida e freschissima anche nei mesi più torridi.

L'escursione può essere utilmente integrata, nel pomeriggio, con la visita della Pieve della Cappella costruita prima dell'anno Mille e rimaneggiata nel XII secolo. La chiesa si trova in località Azzano, paese dal quale si gode uno stupendo panorama sulle antiche cave di marmo e sul Monte Altissimo.

Escursione che riproponiamo per favorire una più ampia partecipazione per l'elevato apprezzamento manifestato dal pur ristretto numero dei partecipanti.

Link al report su Wikiloc:

<https://it.wikiloc.com/percorsi-escursionismo/le-polle-di-malbacco-pozza-della-madonna-136767412>

21.6.2025 LA POZZA VERDE SUL TORRENTE PAVONE

Ubicazione: Loc. San Dalmazio sulla strada per Montecastelli Pisano.

Il luogo è di grande suggestione e rappresenta un raro esempio di un'area interamente naturale e di grande biodiversità.

Dopo un bagno nelle fresche e limpide acque color verde smeraldo è assolutamente consigliabile esplorare lunghi tratti del torrente che offrono altri specchi d'acqua particolarmente suggestivi in uno scenario in continua variazione tra il disegno di rocce multicolori e il colore delle acque che sembra riflettere il manto boschivo di contorno.

Anche in questo caso si tratta della replica di una recente escursione balneare che ha visto un ristretto numero di partecipanti che intendiamo estendere a una più ampia condivisione per un luogo di raro interesse naturalistico.

Una possibile estensione dell'escursione potrà riguardare la visita alle Buche Fiorentine. Si tratta di due grotte naturali di notevole interesse geologico e geomorfologico, inserite in una grossa placca di calcari arenacei.

Report su Wikiloc: alla Pozza Verde:

<https://it.wikiloc.com/percorsi-escursionismo/la-pozza-pozza-verde-sul-torrente-pavone-gbl-22-6-2024-174636622>

